RZUT PRZYZIEMIA
skala 1:50

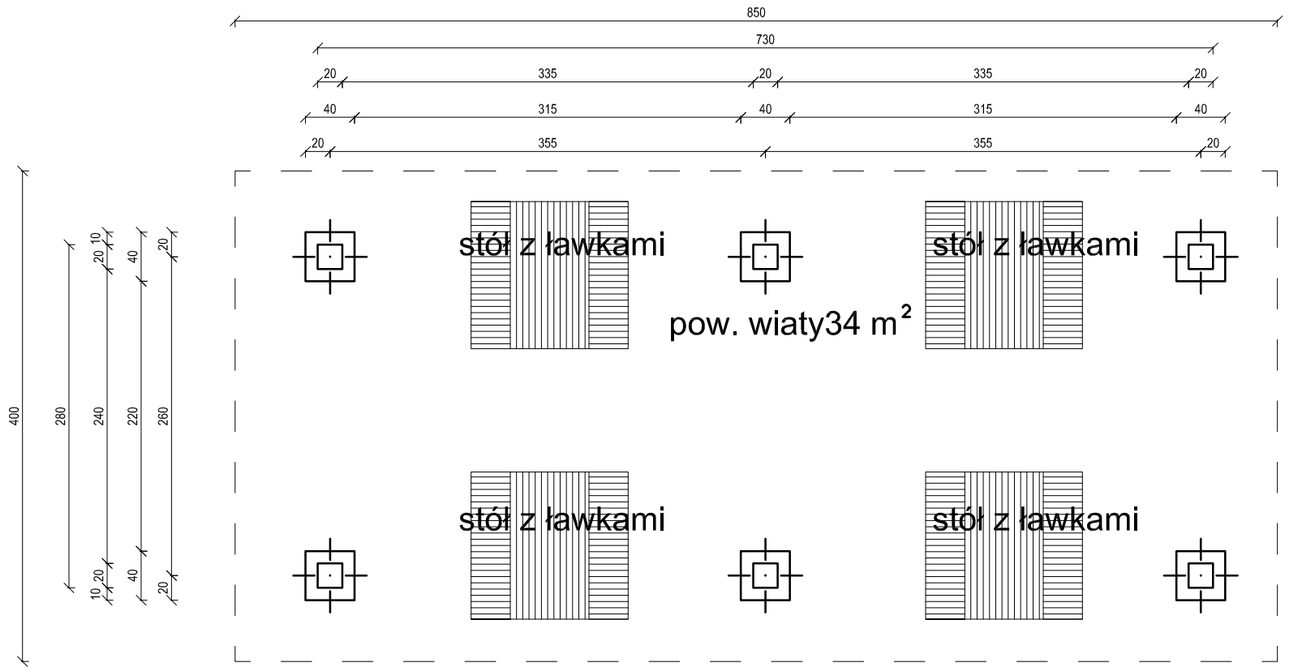

PRZEKRÓJ POPRZECZNY
skala 1:50

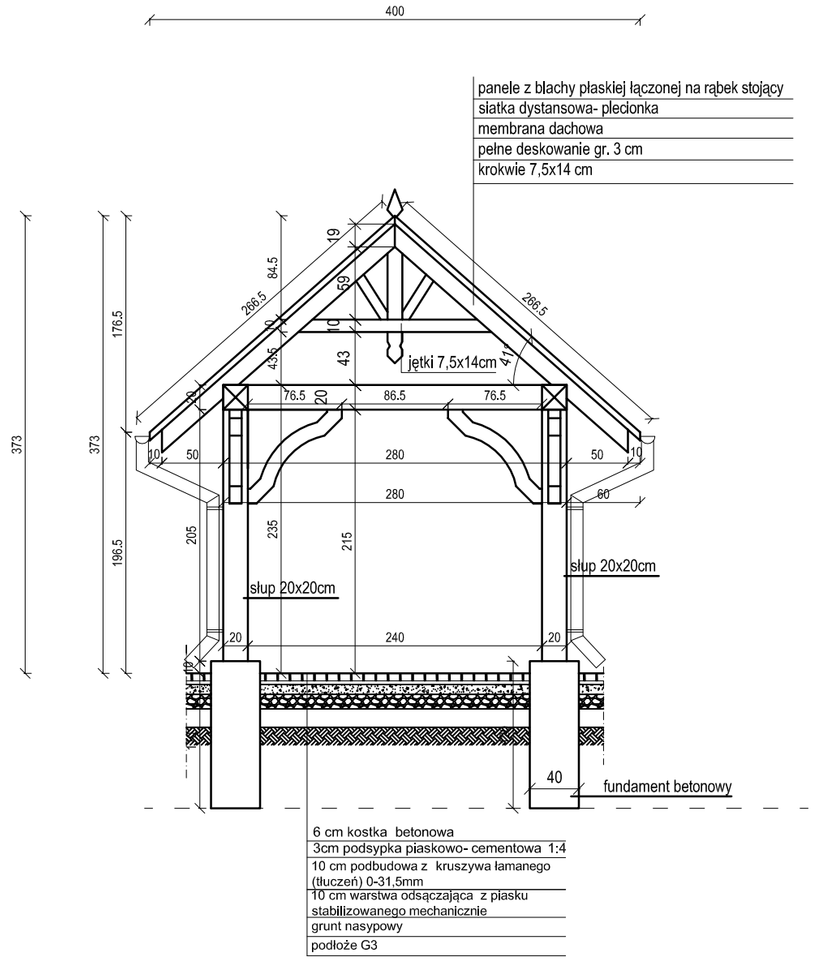

RZUT WIĘŹBY DACHOWEJ
skala 1:50

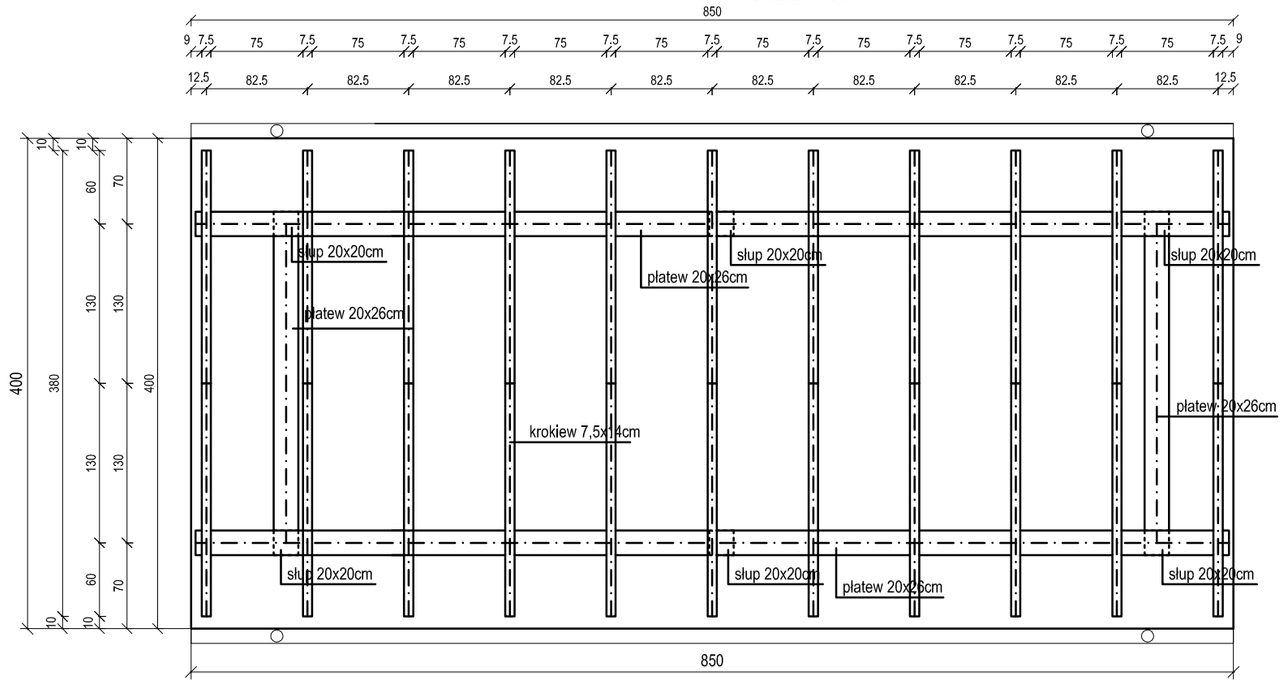

ELEWACJA BOCZNA
skala 1:50

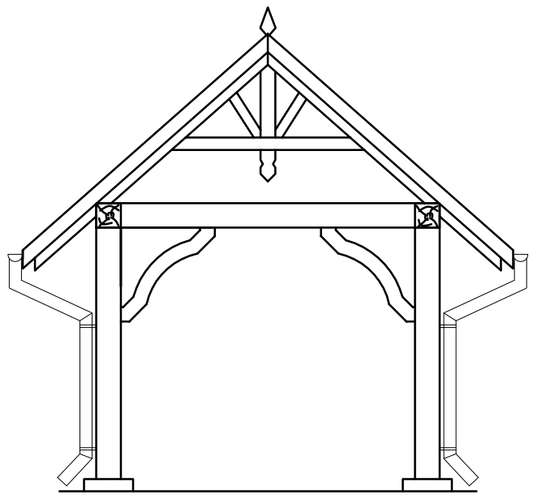

ELEWACJA FRONTOWA
skala 1:50

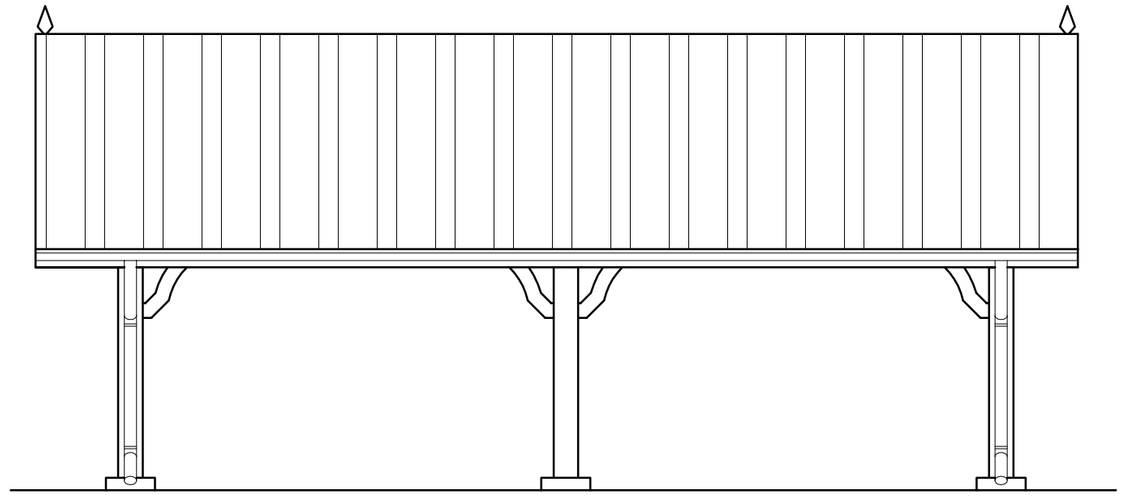

RZUT POŁACI DACHOWEJ
skala 1:50

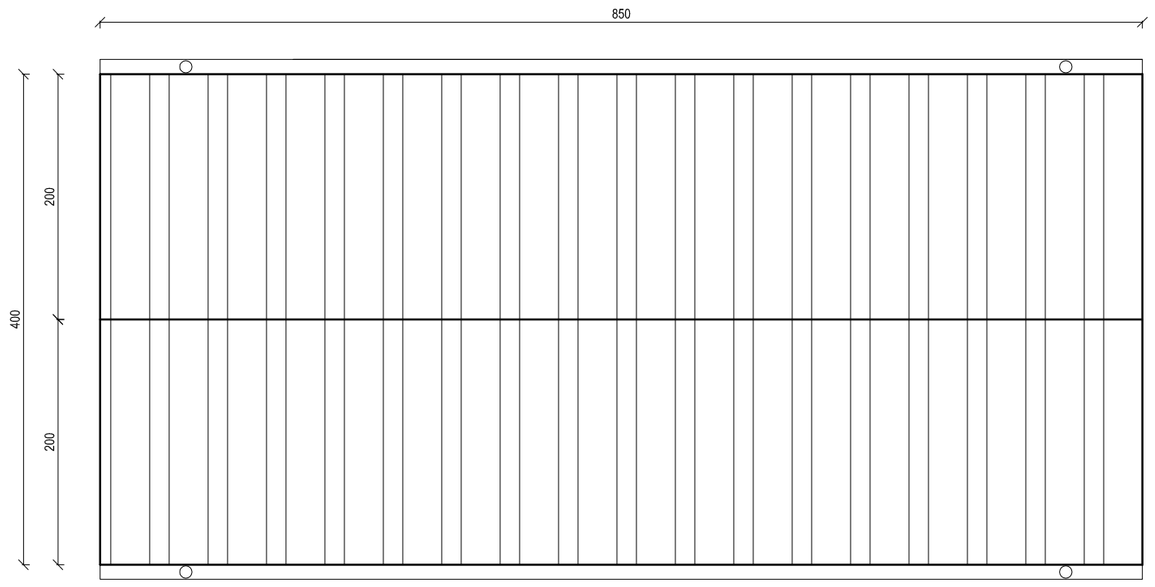

MULTIPROJEKT
Pracownia Projektowa
"Multiprojekt"
Grzegorz Furlepa
Radzięcin 39A
23-440 Frampol

nazwa rysunku: Altana

rys. nr : 4

nazwa projektu:
Zagospodarowanie terenu w celu utworzenia przestrzeni wypoczynkowo-rekreacyjnej poprzez wykonanie i montaż altany i placu zabaw w miejscowości Sułowiec.

skala: 1:50

adres inwestycji: Sułowiec, gm, Sułów

kontakt:
tel: 601 294 665
e-mail:
pwmultiprojekt@o2.pl

inwestor: Gmina Sułów,
Sułów 63, 22-448 Sułów

data: Marzec 2022

rodzaj i stadium dokumentacji: Matriały do zgłoszenia robót

funkcja:	imię i nazwisko	nr uprawnień	podpis
projektant:	mgr inż. Grzegorz Furlepa	LUB/0112/POOK/14	

NINIEJSZE OPRACOWANIE CHRONI USTAWA O PRAWIE AUTORSKIM. KOPIOWANIE i POWIELANIE BEZ ZGODY AUTORA JEST ZABRONIONE
(DZ. U. NR 24. poz. 83, art.1 p.2 z dnia 23. 02. 1994)